

地番	651-1, 651-3	土地の所在 山口県下松市瑞穂町三丁目
土地の所在	山口県下松市瑞穂町三丁目	

土地所在図  
地積測量図

求積表

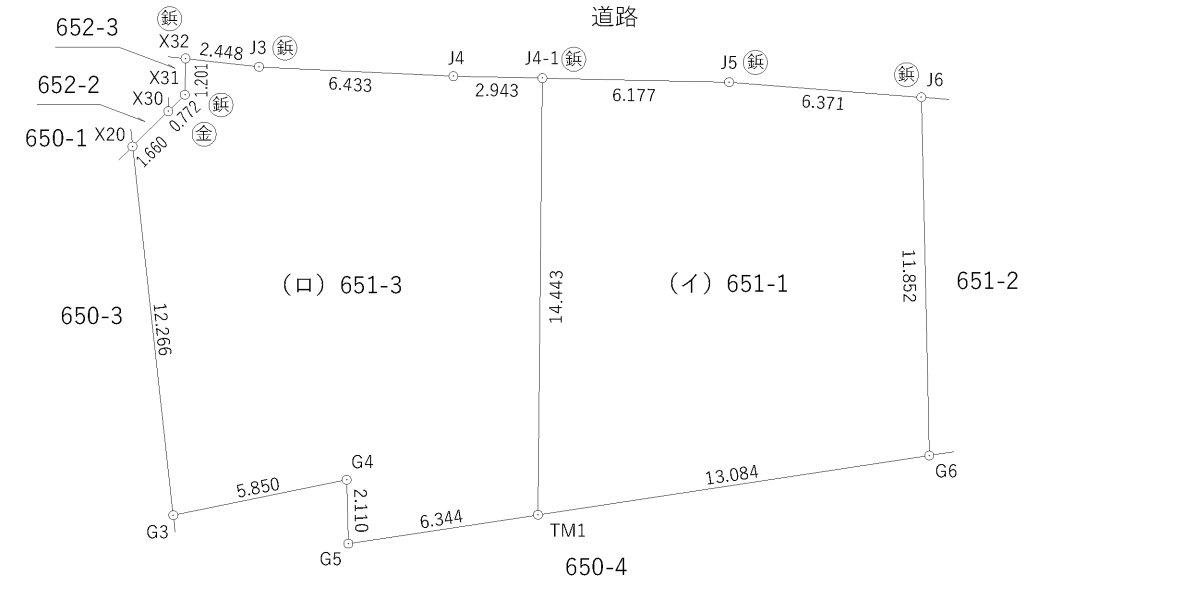
地番		(イ) 651-1				
測点名	境界標種別	永久標	X座標	Y座標	次点間距離	備考
J6	新 金属 鉄	-	3005.206	3038.082	11.852	
G6			2993.649	3040.713	13.084	
TM1			2989.140	3028.430	14.443	
J4-1	新 金属 鉄	-	3003.319	3025.681	6.177	
J5	新 金属 鉄	-	3004.422	3031.759	6.371	
倍面積					$2F = \sum \{X_n(Y_{n+1} - Y_{n-1})\} = -337.048069$	
面積					168.5240345	
地積					168.52 m <sup>2</sup>	

地番		(ロ) 651-3				
測点名	境界標種別	永久標	X座標	Y座標	次点間距離	備考
J4-1	新 金属 鉄	-	3003.319	3025.681	14.443	
TM1			2989.140	3028.430	6.344	
G5			2986.953	3022.474	2.110	
G4			2989.009	3021.998	5.850	
G3			2986.715	3016.616	12.266	
X20			2998.391	3012.855	1.660	
X30	既 金属 標	○	2999.770	3013.780	0.772	
X31	既 金属 鉄	-	3000.412	3014.210	1.201	
X32	新 金属 鉄	-	3001.593	3013.989	2.448	
J3	新 金属 鉄	-	3001.807	3016.428	6.433	
J4			3002.794	3022.785	2.943	
倍面積					$2F = \sum \{X_n(Y_{n+1} - Y_{n-1})\} = -372.950222$	
面積					186.4751110	
地積					186.47 m <sup>2</sup>	

総計面積	354.9991455 m <sup>2</sup>
------	----------------------------

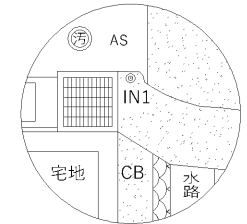
引照点	X座標	Y座標	距離	方向角
IN1	2986.661	3045.958	22.548	161° 41'40"
IN2	2965.254	3053.040		

測量年月日	令和 3 年 2 月 3 日
座標系	任意座標

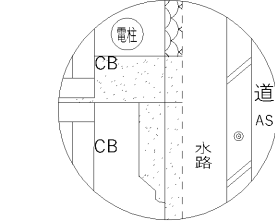


筆界点	境界標の種類
⊕	石 杭
⊙	コンクリート杭
⊖	金属 鉄
⊕	金属 標
⊖	刻 印 標
⊕	プラスチック杭
⊖	木 杭
⊖	ペ イ ン ト

引照点詳細図 (IN1)



引照点詳細図 (IN2)



作成者	山口県下松市美里町四丁目11番1号	縮尺	1 /	申請人	田村敏江	縮尺	1 /
	土地家屋調査士 西田泰則 (令和 3 年 2 月 3 日 作成)						

地番	650-4, 650-14	土地所在図 地積測量図
土地の所在	山口県下松市瑞穂町三丁目	

求積表

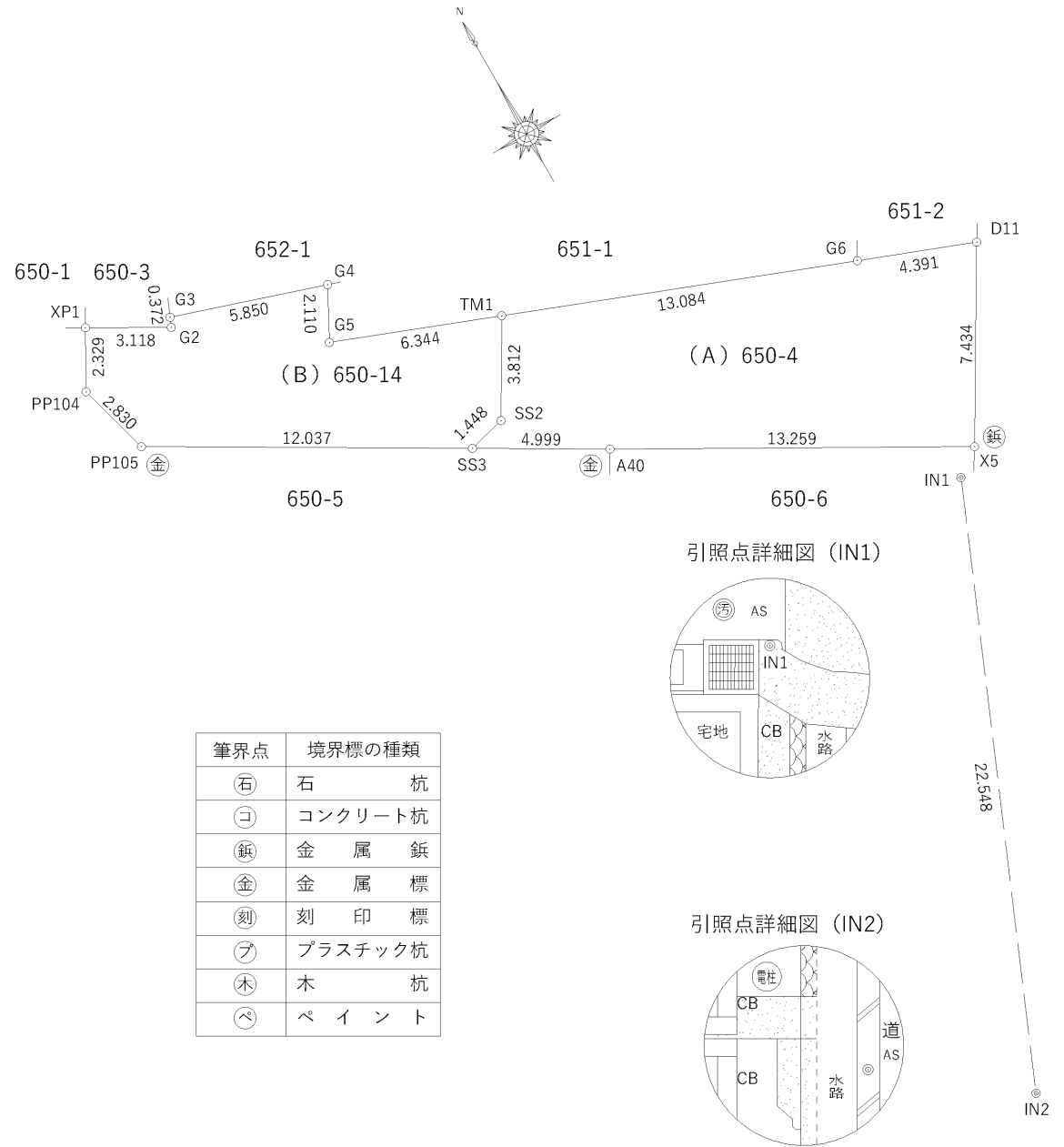
地番		(A) 650-4				
測点名	境界標種別	永久標	X座標	Y座標	次点間距離	備考
D11			2995.164	3044.835	7.434	
X5	既 金属 鉸	-	2987.860	3046.222	13.259	
A40	既 金属 標	○	2985.165	3033.239	4.999	
SS3			2984.206	3028.332	1.448	
SS2			2985.397	3029.156	3.812	
TM1			2989.140	3028.430	13.084	
G6			2993.649	3040.713	4.391	
倍面積		$2F = \sum \{X_n(Y_{n+1} - Y_{n-1})\} = -212.890699$				
面積		106.4453495				
地積		106.44 m <sup>2</sup>				

地番		(B) 650-14				
測点名	境界標種別	永久標	X座標	Y座標	次点間距離	備考
SS3			2984.206	3028.332	12.037	
PP105	既 金属 標	-	2981.896	3016.518	2.830	
PP104			2983.455	3014.155	2.329	
XP1			2985.735	3013.675	3.118	
G2			2986.360	3016.730	0.372	
G3			2986.715	3016.616	5.850	
G4			2989.009	3021.998	2.110	
G5			2986.953	3022.474	6.344	
TM1			2989.140	3028.430	3.812	
SS2			2985.397	3029.156	1.448	
倍面積		$2F = \sum \{X_n(Y_{n+1} - Y_{n-1})\} = -137.030412$				
面積		68.5152060				
地積		68.51 m <sup>2</sup>				

総合計面積	174.9605555 m <sup>2</sup>
-------	----------------------------

引照点	X座標	Y座標	距離	方向角
IN1	2986.661	3045.958	22.548	161° 41' 40"
IN2	2965.254	3053.040		

測量年月日	令和 3 年 2 月 3 日
座標系	任意座標



筆界点	境界標の種類
⊕	石 杭
⊖	コンクリート杭
⊙	金属 鉸
⊚	金属 標
⊛	刻印 標
⊜	プラスチック杭
⊝	木 杭
⊞	ペイント

作成者	山口県下松市美里町四丁目11番1号	縮尺	1 /	申請人	田村敏江	縮尺	1 /
	土地家屋調査士 西田泰則 (令和 3 年 2 月 3 日 作成)						